



AZIONE C.1 COESIONE TERRITORIALE

QUINTO INCONTRO CON GLI STAKEHOLDERS - 30 maggio 2023



«Verso il Documento Strategico - Le previsioni dei piani e dei programmi»

arch. Maria Pietrobelli – arch. Paola Reggio – arch. Federica Benelli

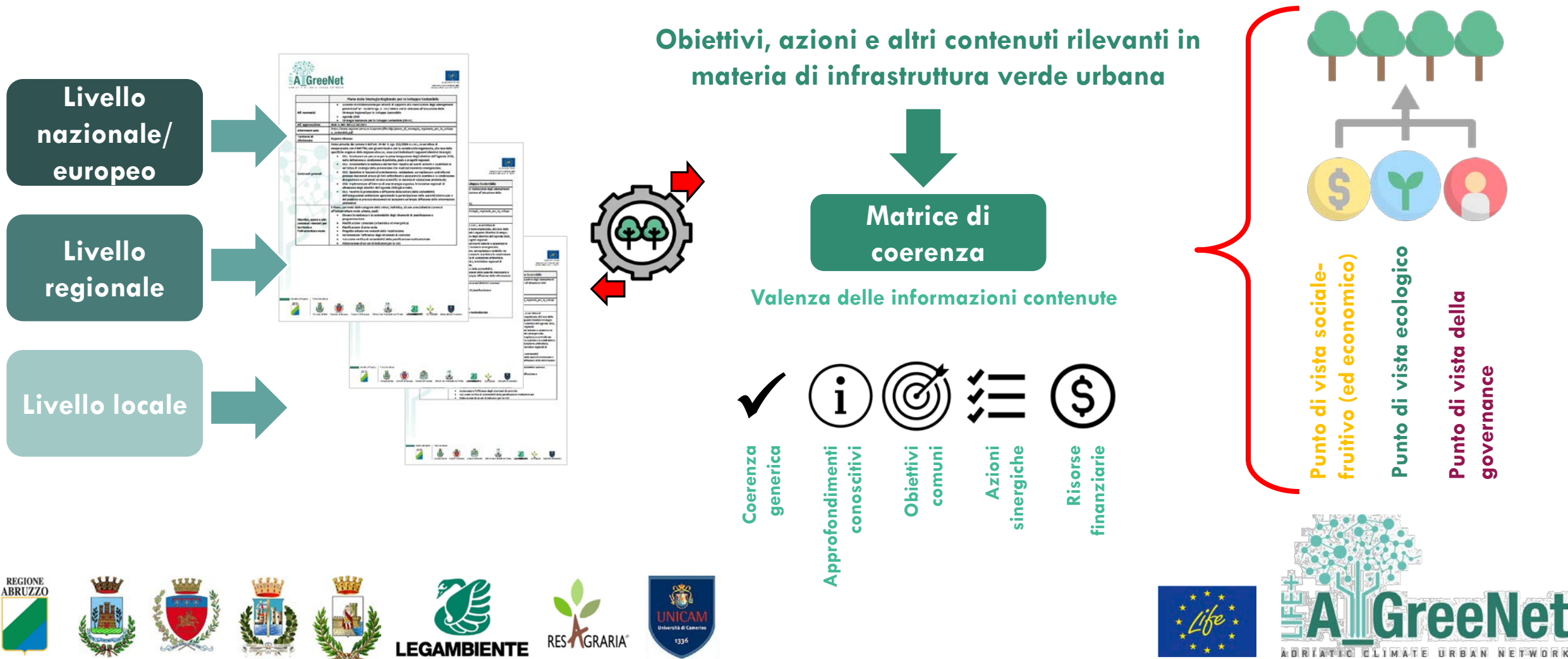


Realizzato con il contributo dello
strumento finanziario LIFE
dell'Unione Europea



LE PREVISIONI DEI PIANI E PROGRAMMI ESISTENTI

Integrare gli obiettivi della pianificazione nel Documento Strategico e verificare la coerenza del Contratto di Forestazione Urbana con le previsioni dei Piani e Programmi esistenti



LIVELLO INTERNAZIONALE/EUROPEO E NAZIONALE



**Agenda 2030
ONU**



Strategia nazionale
di sviluppo sostenibile



SRSvS Marche: apr. DAL.25/2021
SRSvS Abruzzo: apr. DGR.665/2021*

genera policy settoriali



Green Deal Europeo

Strategie EU 2030
(Adattamento, Biodiversità, Foreste, Suolo)



Piani e Strategie Nazionali
(Adattamento, biodiversità, foreste)



Piani e Strategie Regionali
(Adattamento, Foreste)

governa il bilancio EU

Regolamenti fondi SIE e NextGenEU



Programmi nazionali
(PN, PSP, PNRR, ...)



Programmi regionali 2021-27
(Coesione e PAC), Attuazione PNRR

+ Altre filiere di orientamenti strategici, pianificatori e legislativi dal nazionale al locale in materia di

Strumenti pattizi



Verde urbano

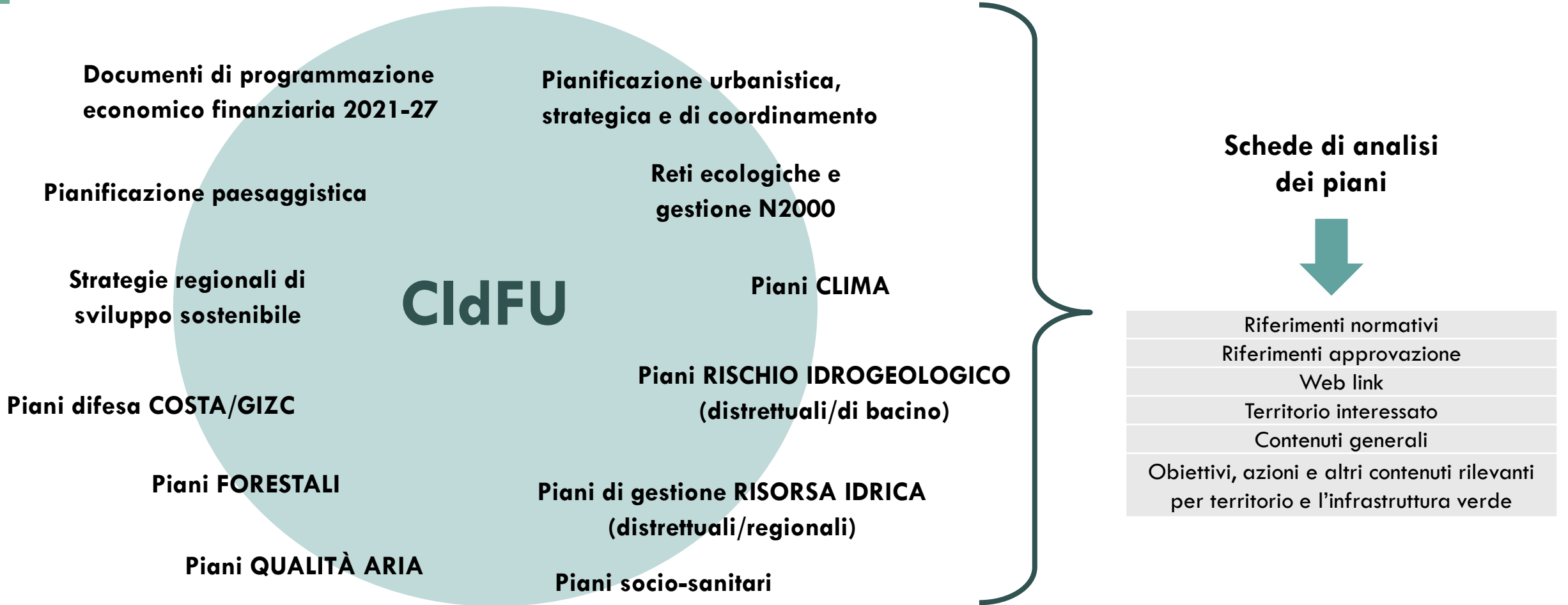


Reti ecologiche



Filiere forestali





LIVELLO COMUNALE E LOCALE - ABRUZZO

Piani urbanistici

Piani/regolamenti del Verde

Piani di gestione e regolamenti delle aree naturali protette

Piani d'Azione per l'Energia Sostenibile e il Clima

Piani di Azione dei Contratti di Fiume



**Schede tematiche aggregate riferite
agli 8 comuni A_GreeNet abruzzesi**

Piani urbanistici

DA.2.4.1 Report su previsioni urbanistiche e progettazioni programmate

- Martinsicuro
- Alba Adriatica
- Tortoreto
- Giulianova
- Roseto degli A.
- Pineto
- Silvi
- Pescara

Piani d'Azione per l'Energia Sostenibile

- Martinsicuro (2012)
- Alba (2012)
- Tortoreto (2012)
- Giulianova (2012)
- Roseto degli A. (2013)
- Pineto (2012)
- Silvi (2013)
- Pescara (2012)

Piani/Regolamenti del verde

- Alba Adriatica (2015)
- Tortoreto (2012)
- Giulianova (2010) + Censimento e Piano (2022)
- Pineto (2020)
- Silvi (in corso)
- Pescara (2007)

Piani di gestione delle aree naturali protette

- Borsacchio (2021)
- Torre del Cerrano (2015)
- Pineta Dannunziana (2017)

Piani di Azione dei Contratti di Fiume

- CdF Cerrano-Calvano-Faggeta-Concio
- CdF Pescara

Piani urbanistici

Piani/regolamenti del Verde

Piani di gestione e regolamenti delle aree naturali protette

Piani d'Azione per l'Energia Sostenibile e il Clima

Piani di Azione dei Contratti di Fiume



Schede tematiche aggregate riferite a tutti i comuni costieri tra Ancona e San Benedetto del Tronto (+ approfondimento per 2 comuni A_GreeNet)

Piani urbanistici

DA.2.4.1 Report su previsioni urbanistiche e progettazioni programmate

- Ancona
- San Benedetto del Tronto

Piani d'Azione per l'Energia Sostenibile E IL CLIMA

- Ancona (2015 + 2019)
- San Benedetto del Tronto (2013 + 2021)
(PAESC congiunto con Cupra M., Grottammare, Montepandone)

Regolamenti del verde

- Regolamento del verde San Benedetto del Tronto (2006 + modifica 2007 + 2016 adeguamento a DGR 603/2015)

Piani di gestione e regolamenti delle aree naturali protette

- Parco Naturale Regionale del Conero (2010 + Reg. 2015)
- Riserva Naturale Regionale Sentina (2014 + Variante 2021)

Piani di Azione dei Contratti di Fiume

- CdF Musone (Numana, Loreto, P. Recanati - 2022)
- C. Zona Umida Sentina (San Benedetto del Tronto - 2021)

MATRICE DI COERENZA - ABRUZZO

✓ Coerenza generica

ⓘ Approfondimenti conoscitivi

🎯 Obiettivi comuni

☰ Azioni sinergiche

💰 Risorse finanziarie

| | Piani/programmi ↓ | Tema → | AMBIENTE | FRUIZIONE | GOVERNANCE |
|------|---|--------|----------|-----------|------------|
| 2022 | Piano di Gestione del Rischio Alluvione Distretto idrografico Appennino centrale (PGRAAC II) | | ⓘ | ✓ | ✓ |
| 2021 | Piano di Gestione delle Acque Distretto idrografico Appennino centrale (PGDAC.3) | | ⓘ | ☰ | ✓ |
| 2022 | Complemento di programmazione Abruzzo per lo Sviluppo rurale 2023-2027 | | 💰 | 💰 | ✓ |
| 2022 | Programma Regionale del Fondo Europeo di Sviluppo Regionale - PR FESR 2021-2027 | | 💰 | 💰 | ✓ |
| 2022 | Piano Regionale per la Tutela della Qualità dell'Aria (PRTQA) | | ✓ | ✓ | ✓ |
| 2021 | Quadro Azioni Prioritarie Natura 2000 Regione Abruzzo 2021-27 (PAF 21-27) | | ☰ | ✓ | ✓ |
| 2021 | Piano della Strategia Regionale per lo Sviluppo Sostenibile | | 🎯 | 🎯 | 🎯 |
| 2021 | Abruzzo Prossimo. Linee di indirizzo strategico per lo sviluppo sostenibile e l'integrazione dei fondi 2021-2030 | | 🎯 | 🎯 | ✓ |
| 2020 | Piano di difesa della costa dall'erosione, dagli effetti dei cambiamenti climatici e dagli inquinamenti (PDC) della Regione Abruzzo | | 🎯 | ✓ | ☰ |
| 2015 | Piano di Adattamento ai Cambiamenti Climatici (PACC) Abruzzo Regione Resiliente | | 🎯 | ✓ | ✓ |
| 2004 | Piano Tutela Acque (PTA) | | ⓘ | ✓ | ✓ |
| 1990 | Piano Regionale Paesistico (PRP) | | ⓘ | ✓ | ✓ |

MATRICE DI COERENZA - ABRUZZO

✓ Coerenza generica

i Approfondimenti conoscitivi

🎯 Obiettivi comuni

☰ Azioni sinergiche

💰 Risorse finanziarie

| | Piani/programmi ↓ | Tema → | AMBIENTE | FRUIZIONE | GOVERNANCE |
|------|--|--------|----------|-----------|------------|
| 2022 | Piano strategico per la sostenibilità ambientale e il contenimento del consumo del suolo della Provincia di Teramo | | ☰ | 🎯 | ☰ |
| 2002 | Piano Territoriale di Coordinamento Provinciale di Pescara (PTCP) | | ☰ | ✓ | ✓ |
| 2001 | Piano Territoriale della Provincia di Teramo (PTP) | | 🎯 | ✓ | ✓ |
| -- | Piani urbanistici | | ✓ | ✓ | ✓ |
| -- | Piani/regolamenti del Verde | | ☰ | ☰ | ✓ |
| -- | Piani di gestione delle riserve naturali protette | | ☰ | ☰ | ✓ |
| -- | Piani d'Azione per l'Energia Sostenibile e il Clima | | ✓ | ☰ | ☰ |
| -- | Piani d'azione dei Contratti di Fiume | | ☰ | ☰ | ✓ |






















MATRICE DI COERENZA - MARCHE

Coerenza generica
 Approfondimenti conoscitivi
 Obiettivi comuni
 Azioni sinergiche
 Risorse finanziarie

| | Piani/programmi ↓ | Tema → | AMBIENTE | FRUIZIONE | GOVERNANCE |
|------|--|--------|----------|-----------|------------|
| 2023 | Piano di Adattamento Climatico della Regione Marche (PACR) - <i>Adottato</i> | | | | |
| 2023 | Complemento per lo Sviluppo Rurale Regione Marche per il periodo 2023-2027 | | | | |
| 2022 | Programma Regionale del Fondo Europeo di Sviluppo Regionale 2021-2027 (PR FESR 21-27) | | | | |
| 2021 | Strategia Regionale per lo sviluppo sostenibile (SRSvS Marche) | | | | |
| 2021 | Quadro Azioni Prioritarie Natura 2000 Regione Marche 2021-27 (PAF 21-27) | | | | |
| 2021 | Piano regionale prevenzione 2020-2025 (PRP 20-25) | | | | |
| 2019 | Piano di Gestione Integrata delle Zone Costiere (PGIZC) | | | | |
| 2017 | Rete Ecologica delle Marche (REM) | | | | |
| 2010 | Piano tutela acque (PTA) | | | | |
| 2010 | Piano di risanamento e di mantenimento della qualità dell'aria (PRMQA) | | | | |
| 2009 | Piano forestale regionale (PFR) | | | | |
| 1989 | Piano Paesistico Ambientale regionale/Documento preliminare di Piano Paesaggistico Regionale (PPAR/DP PPR) | | | | |

MATRICE DI COERENZA - MARCHE

 **Coerenza generica**
  **Approfondimenti conoscitivi**
  **Obiettivi comuni**
  **Azioni sinergiche**
  **Risorse finanziarie**

| | Piani/programmi ↓ | Tema → | AMBIENTE | FRUIZIONE | GOVERNANCE |
|------|---|--------|---|---|---|
| 2003 | Piano Territoriale di Coordinamento della Provincia di Ancona | |  |  |  |
| 2002 | Piano Territoriale di Coordinamento della Provincia di Ascoli Piceno | |  |  |  |
| -- | Piani urbanistici comunali | |  |  |  |
| -- | Regolamenti del Verde (<i>Schema regionale di regolamento del verde urbano e delle formazioni vegetali caratterizzanti il paesaggio rurale marchigiano 2015</i>) | |  |  |  |
| -- | Piani di gestione e regolamenti delle aree naturali protette | |  |  |  |
| -- | Piani d'azione per l'energia e il Clima | |  |  |  |
| -- | Piani d'azione dei Contratti di fiume | |  |  |  |

QUADRO SINOTTICO

| TEMI | OBIETTIVI (Art. 2 - Obiettivi del CIdFU) | AZIONI |
|--|--|--|
| AMBIENTE Punto di vista ecologico | Aumentare la disponibilità di spazi verdi all'interno del tessuto insediativo | Le azioni sono ancora in fase di definizione e saranno l'esito dell'analisi dei Piani e Programmi e del processo di partecipazione con gli stakeholder |
| | Riqualificare dal punto di vista ecologico-ambientale le aree verdi esistenti | |
| | Ridurre la frammentazione delle aree verdi all'interno del tessuto urbano | |
| | Favorire le connessioni ecologiche con aree naturali e semi-naturali a scala sovralocale | |
| FRUIZIONE Punto di vista sociale-fruitivo (ed economico) | Migliorare la qualità estetico-percettiva a livello urbano e di paesaggio | |
| | Migliorare il comfort termico dello spazio pubblico e il microclima urbano | |
| | Riqualificare e integrare le attrezzature di fruizione favorendo la pluralità di usi per la comunità locale | |
| | Favorire lo sviluppo di filiere produttive e opportunità occupazionali in settori dell'economia verde (ecoturismo e attività outdoor, florovivaismo, manutenzione del verde,...) | |
| GOVERNANCE Punto di vista della governance | Integrare l'adattamento al cambiamento climatico nella pianificazione urbanistica | |
| | Migliorare l'efficacia dei regolamenti urbanistici/edilizi esistenti (in materia di spazi verdi) | |
| | Favorire la collaborazione tra le istituzioni e il ruolo attivo di cittadini, associazioni, imprese (attraverso strumenti di governance multilivello e multiattore) | |
| | Coinvolgere la popolazione ed ampliare la sensibilizzazione | |





Realizzato con il
contributo dello
strumento
finanziario LIFE
dell'Unione Europea

GRAZIE PER L'ATTENZIONE...

CONTATTI: MAIL@CRASSRL.IT, M.PIETROBELLI@CRASSRL.IT
SITO: WWW.CRASSRL.IT

